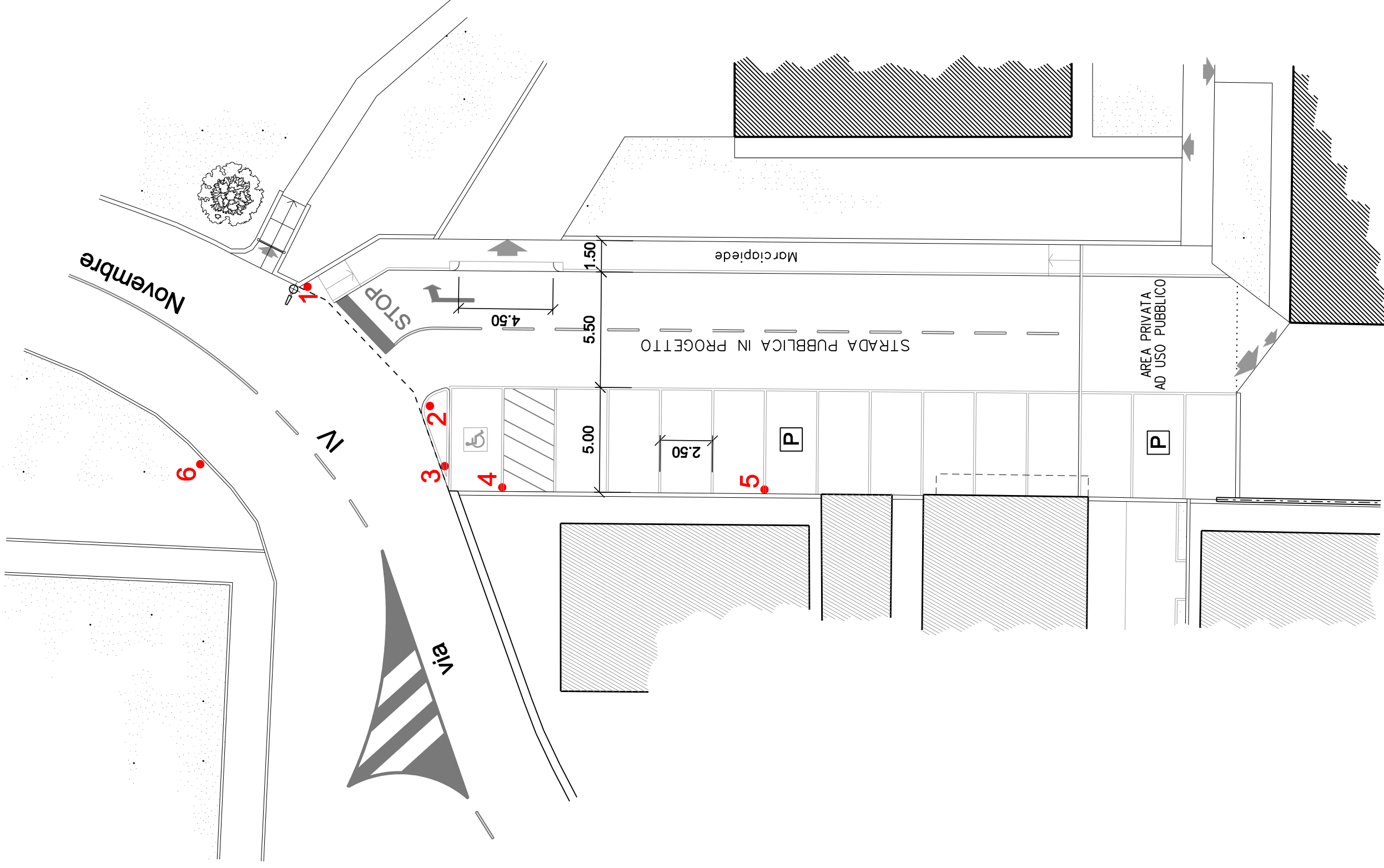



# PLANIMETRIA CON INDICAZIONE NUOVA VIABILITA'

## ● Posizione Palo Segnaletica Stradale



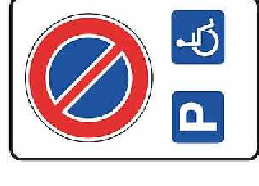
**1** Segnaletica Stradale Ottogonale lato 60 cm - classe 2



**2** Segnaletica Stradale Quadrata lato 60 cm - classe 2




**3** Segnaletica Stradale Rettangolare 125x25 cm - classe 2



**4** Segnaletica Stradale Rettangolare 60x90 cm - classe 2



**5** Segnaletica Stradale Rettangolare 60x90 cm - classe 2



**6** Segnaletica Stradale Circolare diametro 60 cm - classe 2

Proprietari:  
ZAPPA RAFFAELLA

ZAPPA FLAVIA

LOCATELLI SIMONE

Progettista:  
FRANCESCO ING. FIORE  
via Padana Superiore 38, 20065 INZAGO - MI -  
tel. 02/95.31.03.11 - fax 17.82.70.55 ORDINE INGEGNERI - MI - n.A25029

Collaboratore:  
LUCA GEM. ZONCA  
vicolo Del Fontanino 2, 24040 Bottanuco - BG -  
tel. 035/90.77.62 - cell. 392/92.89.540 - ALBO GEOMETRI - BG - n.4697

PLANIMETRIA  
VIABILITA'

TAVOLA



SCALA  
1:200

DATA Marzo 2018  
Agg. Maggio 2018  
Agg. Ottobre 2018

PROGETTO : PIANO ATTUATIVO DI RECUPERO DI INIZIATIVA PRIVATA  
"Atre1 di via IV Novembre"

UBICATO IN VIA IV NOVEMBRE, 511510 - 06-